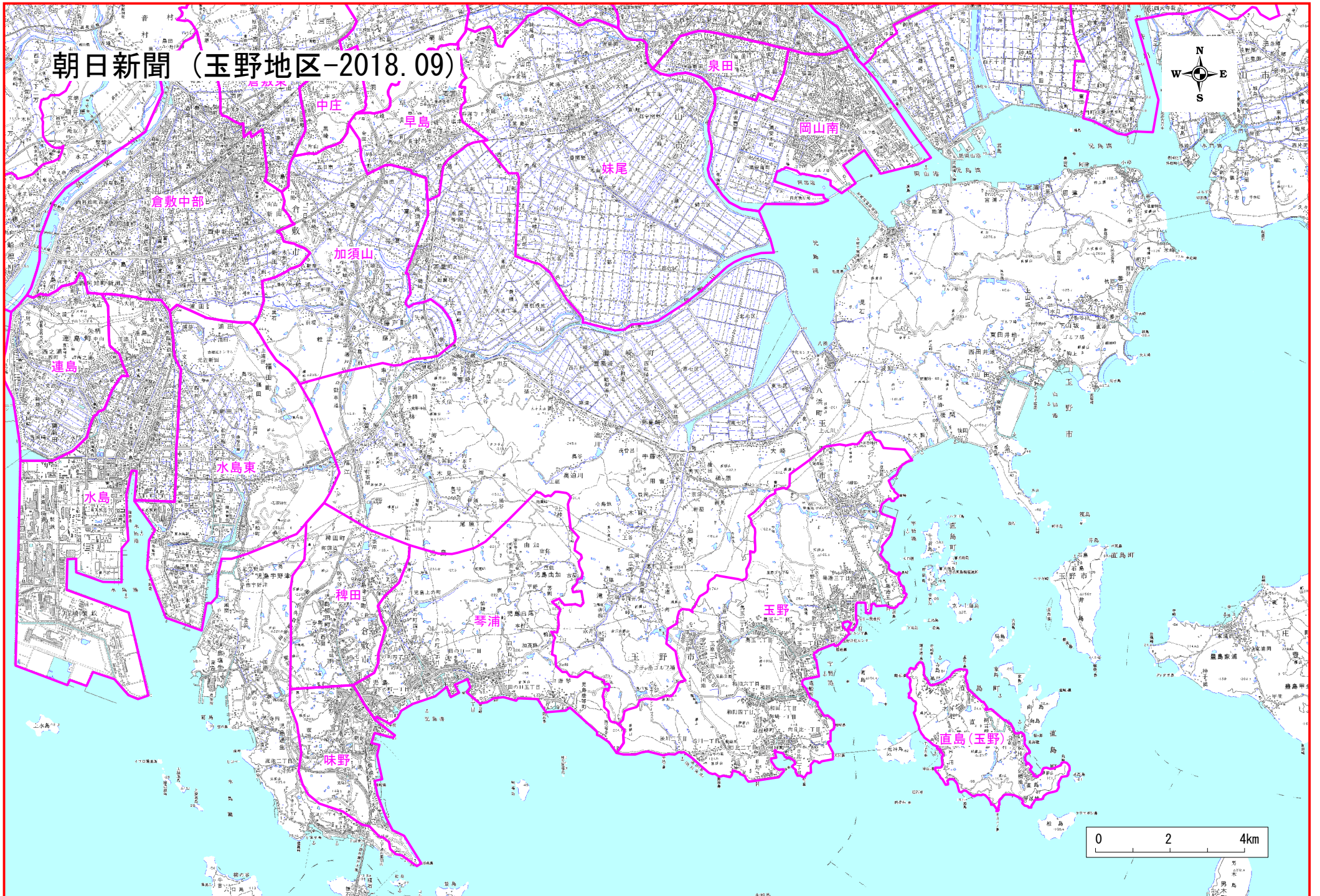


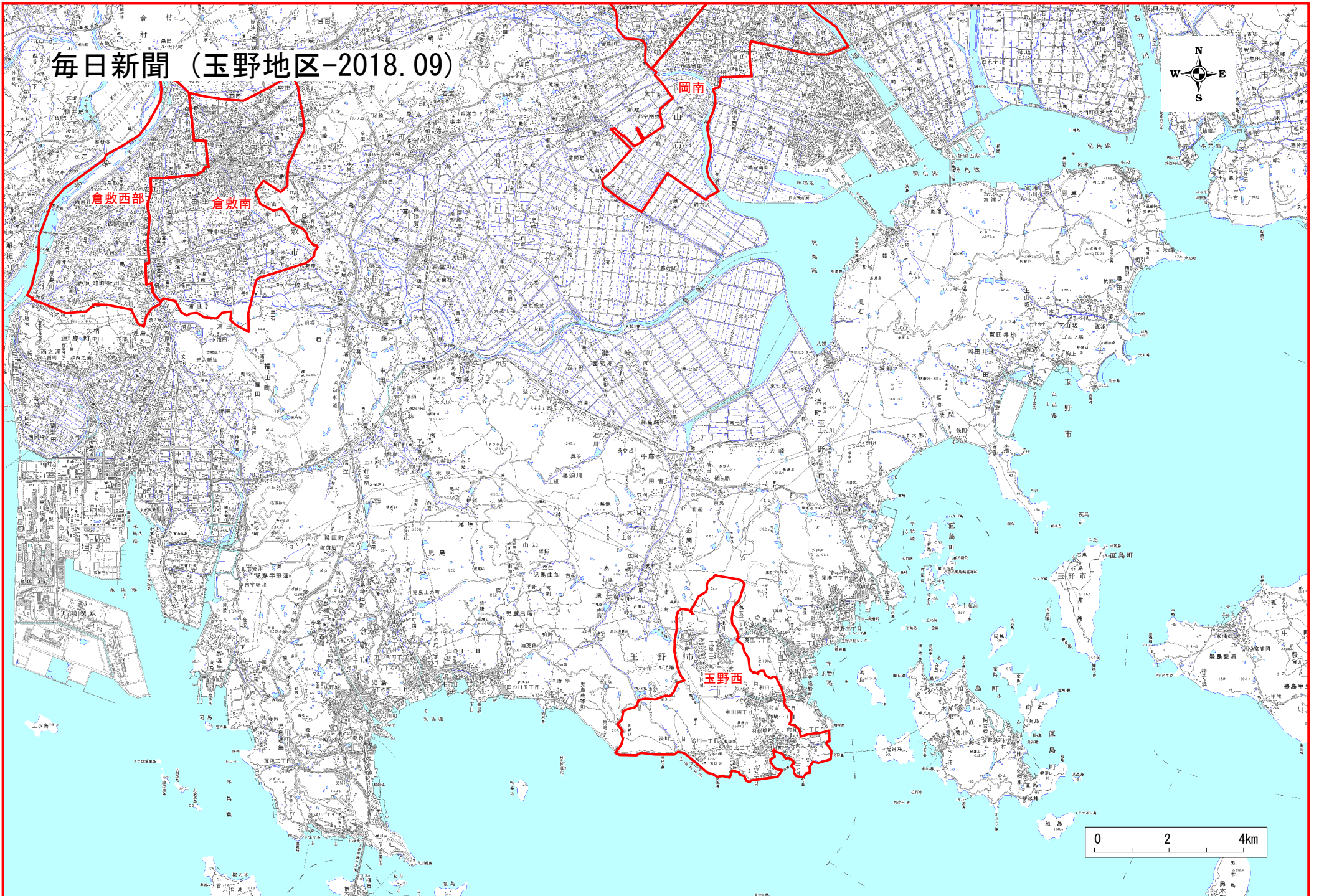
# 朝日新聞 (玉野地区-2018.09)



この地図は、国土院院長の承認を得て、同院発行の数値地図50000(地図画像)を複製したものである。(承認番号 平19総複、第601号)

(株)朝日オリコミ岡山

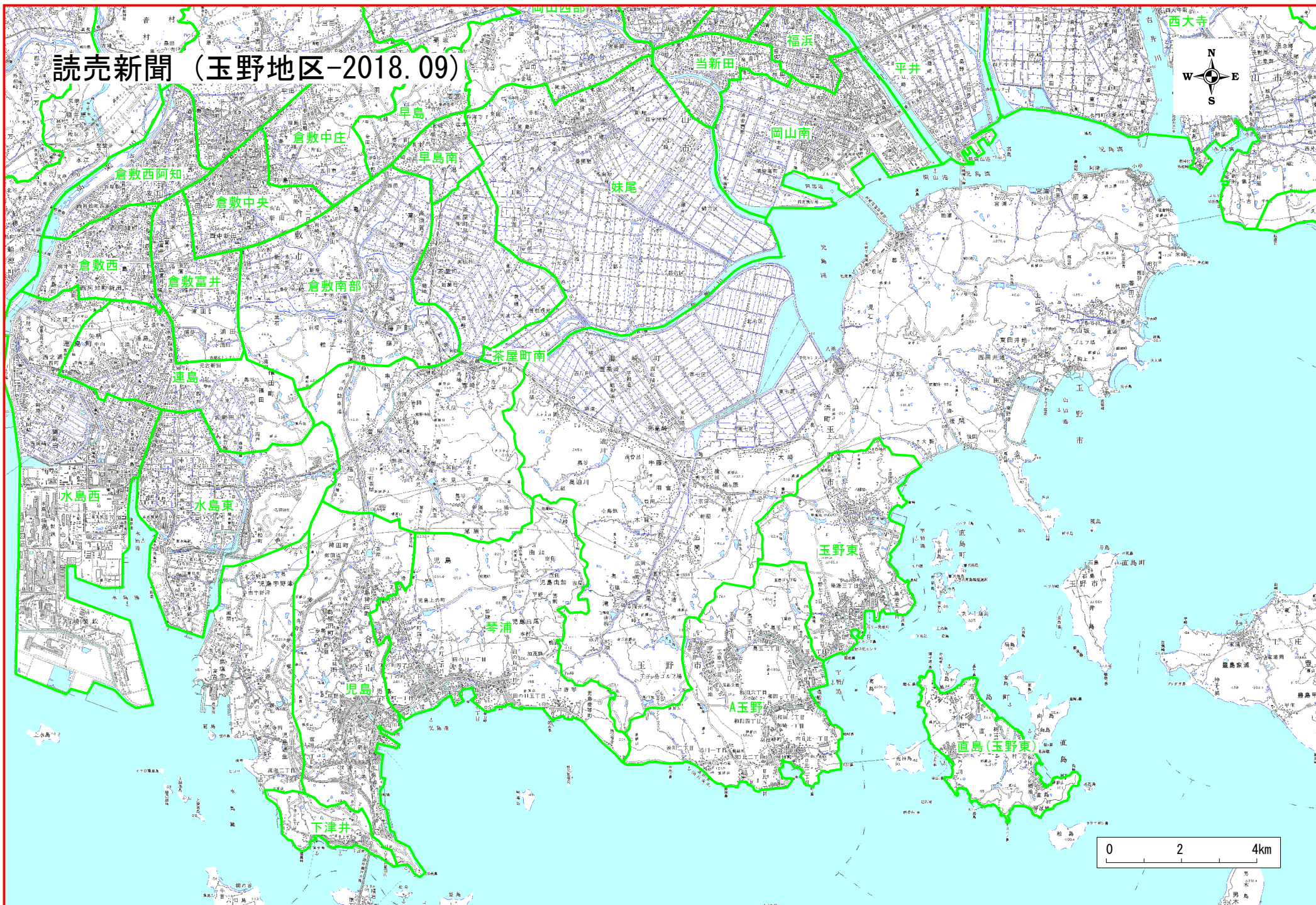
# 毎日新聞 (玉野地区-2018.09)



この地図は、国土地理院長の承認を得て、同院発行の数値地図50000(地図画像)を複製したものである。(承認番号 平19総複、第601号)

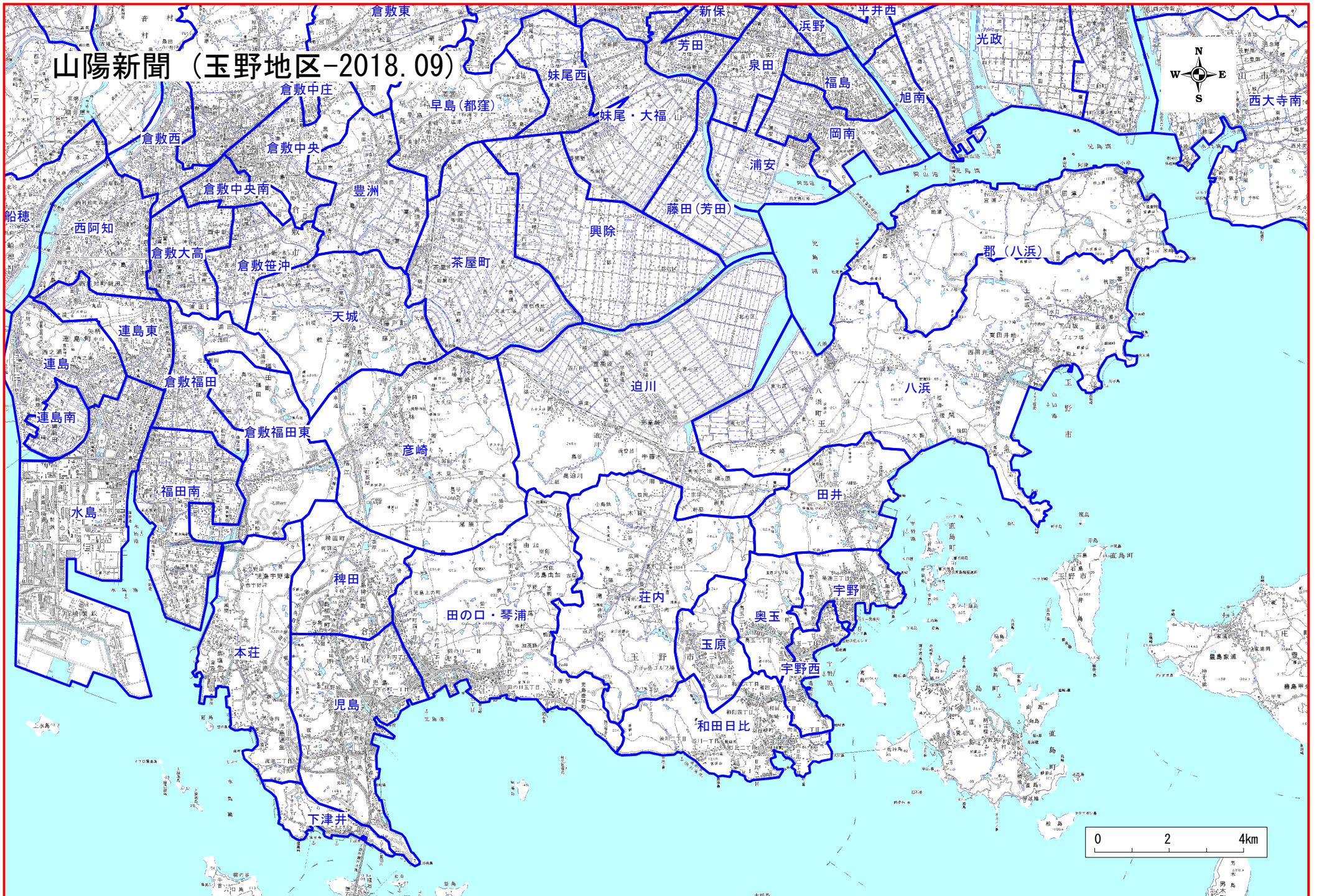
(株)朝日オリコミ岡山

# 読売新聞 (玉野地区-2018.09)



この地図は、国土地理院長の承認を得て、同院発行の数値地図50000(地図画像)を複製したものである。(承認番号 平19総複、第601号)

# 山陽新聞 (玉野地区-2018.09)



この地図は、国土地理院長の承認を得て、同院発行の数値地図50000(地図画像)を複製したものである。(承認番号 平19総複、第601号)